

大滝会、今夏2度目の草刈・枝払いを実施

——旧集落内の旧国道13号(万世大路)沿いを草刈・枝払い——

報告：大滝会 会長 斎藤正美
理事（特別会員）鹿摩貞男

はじめに

大滝会では、令和元年度の事業計画に基づき7月30日（火）、今夏2回目となる環境整備草刈枝払いを実施しました。前回は分校跡地（大滝山神社・記念碑）を中心におこないましたが、今回は葭沢地区（吉田まんじゅ屋跡付近）から長老沢（胡桃平）地区（高野家倉庫跡付近）まで約1.5kmにわたって、旧国道13号（万世大路）沿い路肩の除草・道路に覆い被さっている樹木の伐採枝払いをおこないました。

午前6時旧大滝分校前集合、10時まで長丁場炎天下の除草作業を9名で実施しました。この日福島市は梅雨明け（東北南部、昨年より16日、例年より5日遅れ）となり、市内の最高気温は35.8℃でした（熱中症嚴重警戒・運動禁止）。暑さ酷くなる前に何とか終了しています。

作業順序は、大滝地区（いら沢橋～胡桃橋）、長老沢（胡桃平）地区（胡桃橋～高野家跡付近）へと進み、引き返して葭沢地区（一部大滝地区含む）を大滝橋から除草枝払いをしながら吉田まんじゅ屋跡付近へ移動して行き終了しました。以下の報告はこの順序でおこないます。

参加者は、伊藤弘治・木村義吉・斎藤正美・鹿摩貞男・高野英治・柁木新吉・山岸 巖・渡辺光義・渡辺文朝の9名です（あいうえお順、敬称略）。

なお、除草・枝払い作業について今回とは別に木村前会長・斎藤会長がかなりの区間にわたり2回ほど先行実施されております（7月23日、27日）。

以下写真を中心に報告する。

（写真-1①～写真-1③）



- 1 - 写真-1① 記念写真
大滝御小休所にて



写真-1② 記念写真 大滝御小休所前にて
(この人平均年齢 80 歳)。



写真-1③ 大滝分校前集合、準備

第 1 草刈除草・枝払い前と除草・枝払い後

(写真-2①～写真-9⑥)

〈大滝地区〉(いら沢橋以西)




写真-2① 除草・枝払い前 いら沢橋、
福島側から望む。(R 元 0623)




写真-2② 除草・枝払い前 いら沢橋、
米沢側から望む。(R 元 0623)




写真-2③ 除草・枝払い後 いら沢橋、
米沢側から望む。



写真-2④ 除草前 入イラ澤橋(中央草むら)、
米沢側から望む。(R元 0623)



写真-2⑤ 除草後
入イラ澤橋を米沢側から望む。




写真-3① 除草前
胡桃橋を福島側から望む。(R元 0623)



写真-3② 除草後(R元 0727 実施)。
胡桃橋を福島側から望む。



写真-3③ 除草前
胡桃橋を米沢(胡桃平)側から望む。
(R元 0623)



写真-3④ 除草後(R元 0727 実施)
胡桃橋を米沢(胡桃平)側から望む。

〈胡桃平地区〉



写真-4① 除草後(R元0727実施)
後藤家跡付近から胡桃橋(福島側)を望む。



写真-4② 除草後(R元0727)
後藤家跡付近から須田家跡付近(米沢側)を望む。



写真-4③ 除草前
紺野家跡付近から須田家跡付近
(福島側)を望む。(R元0623)



写真-4④ 除草後(R元0723実施)
紺野家跡付近から須田家跡付近
(福島側)を望む。



写真-5① 除草前
紺野家跡付近から渡辺清治(渡辺道代)
家旧宅を望む。(R元0623)



写真-5② 除草後(R元0723実施)
紺野家跡付近から渡辺清治(渡辺道代)
家旧宅を望む。



写真-5③ 除草・枝払い前
渡辺清治(渡辺道代)家旧宅手前から
米沢側を望む。(R元 0623)



写真-5④ 除草・枝払い後(R元 0723&30日実施)
渡辺清治(渡辺道代)家旧宅手前から
米沢側を望む。



写真-5⑤ 除草前
渡辺清治(渡辺道代)家旧宅付近から
福島側を望む。(R元 0623)



写真-5⑥ 除草後
渡辺清治(渡辺道代)家旧宅付近から
福島側を望む。



写真-5⑦ 除草・枝払い後
大滝御小休所付近から福島側を望む。



写真-6① 除草前
渡辺清治(渡辺道代)家旧宅付近から
大滝御小休所を望む。



写真-6② 除草後(R元0723実施)
渡辺清治(渡辺道代)家旧宅付近から
大滝御小休所を望む。




写真-6③ 除草前
高野家跡付近から大滝御小休所
(福島側)を望む。(R元0623)




写真-6④ 除草後(R元0723実施)
高野家跡付近から大滝御小休所
(福島側)を望む。



写真-6⑤ 除草後
高野家倉庫跡付近から福島側を望む。



写真-7① 除草前
大滝御小休所(旧中屋旅館・渡辺家)
(R元0623)



写真-7② 除草後(R元0723実施)
後光射す大滝御小休所(旧中屋旅館・
渡辺家)。



写真-7③ 除草前
大滝御小休所。(R元0623)



写真-7④ 除草後(R元0723実施)
左側、鳳駕駐蹕之蹟(M41.9.12 建立、
M14.10.3 明治天皇御巡幸記念)。
右側、文部省史跡指定記念碑(S18.11
建立、S10.11 省令第400号指定)
(R元0729)

〈葭沢地区〉(大滝分校入り口以東の大滝地区含む)



写真-8① 除草後(R元0623実施)。
大滝記念碑入口付近から大滝橋
(福島側)を望む。



写真-8② 除草後(R元0623&0730実施)
大滝橋福島側から大滝地区を望む。



写真-9① 除草前
佐藤武雄家跡付近から福島側を望
(R元0623)



写真-9② 除草後
佐藤武雄家跡付近から福島側を望む。



写真-9③ 除草前
佐藤武雄家跡付近から米沢側を
望む。(R元0623)



写真-9④ 除草後
佐藤武雄家跡付近から米沢側を望む。



写真-9⑤ 除草後
葭沢橋福島側。



写真-9⑥ 除草作業終了、
吉田まんじゅ屋跡付近から福島側を
望む。

第2 除草・枝払い(伐採)作業状況

(写真-10①～写真-13⑥)

〈大滝地区・胡桃平地区〉




写真-10① いら沢橋福島側、倒木処理



写真-10② いら沢橋米沢側、伐採枝払い



写真-10③ 入いら澤橋米沢側、枝払い



写真-10④ 胡桃橋福島側、伐採枝払い



写真-11① 除草中、
高野家旧倉庫跡(渡辺和雄家)付近



写真-11② せとの沢も綺麗に



写真-11③ 一休み、せとの沢。



写真-11④ 小休止。大滝御小休所前。

〈葭沢地区〉



写真-12① 除草中、木炭倉庫跡付近



写真-12② 枝払い中、木炭倉庫福島側付近



写真-12③ 除草中、
木炭倉庫福島側付近



写真-12④ 枝払い中、
木炭倉庫福島側付近




写真-13① 除草中、
葭沢橋米沢側付近



写真-13② 除草中、
葭沢橋米沢側



写真-13③ 除草中、
葭沢橋米沢側




写真-13④ 除草中、
葭沢橋米沢側



写真-13⑤ 水溜処理、
葭沢橋米沢側



写真-13⑥ 作業終了。
吉田まんじゅ屋跡付近

第3 令和元年7月の大滝集落内の点描

(写真-14①～写真-15③)



写真-14① せとの沢 洗い場跡。
流れを堰き止め、胡桃平地区の
洗い場にしていたという。



写真-14② 参道入口、山神社標石。
右端奉納者名石碑に「光石三平」の
名がある(山神社寄進者・鉦山師：
大滝鉦山開発者)。



写真-14③ 発見:大滝橋福島側親柱(上流側)の
河川名が「大滝澤」に。
正しくは「大滝川」では。



写真-15① 樹木名:キブシ(木五倍子)



写真-15② 野生化した宿根フロックス(和名:花魁(オイラン)草、クサキョウチクトウ)



写真-15③ 大滝記念碑のお猿さん(R元 0729)

※ 橋梁関係の写真説明には橋梁諸元（橋長幅員等）を示しておりませんが、興味ある方は下記サイトを参照されたい。

<https://ootaki.xsrv.jp/R1.6kusakari.pdf>

別添資料「大滝集落内に架かる橋・現存 6 橋諸元」（11 頁）。

おわりに

今年の「とうほく街道会議福島・万世大路交流大会」（9 月 27 日・28 日）の現地見学会コースに大滝集落が予定されており、大滝会も協力団体として登録しており環境整備（草刈等）おこなったものです。今後とも必要な支援をおこなっていく考えなので会員皆様のご協力をお願いします。

また、今年 10 月開催予定の飯坂総合文化祭には、大滝会として『万世大路と大滝集落の暮らし』（仮称）を出展する予定としておりますので、大滝での日々の暮らしの写真や道具その他の資料がございましたらご提供方よろしくをお願いします。

本稿の編集監修にあたっては、大滝会 HP 管理人紺野文英様にいつものようにお世話になりました。衷心より御礼申し上げます。

（写真・文責 鹿摩貞男）