

平成 30 年大滝会新年の集い報告

報告：理事 伊藤弘治
特別会員 鹿摩貞男

〈新年の集い〉

日時：平成 30 年 1 月 28 日（日） 15:30～

場所：福島県奥飯坂 摺上亭大鳥（福島市飯坂町字中ノ内）

はじめに

今年の「大滝会新年の集い」は、奥飯坂「摺上亭大鳥」で開催されました。当日の様態について写真を中心として報告致します。当日は、平成 29 年の活動報告や平成 30 年の活動計画等の報告が最初にありました。その後会場を移し大宴会となり部屋に戻って二次会となりました。参加者は 19 名です。

翌日の帰りには国道 13 号山神橋付近で写真を撮影してきましたので、余計なことですがけれども文末で紹介させていただきました。

〈当日の内容〉

- 報告会 （司会 伊藤弘治理事）
 - 開会の言葉 高野英治副会長
 - 挨拶 木村義吉会長
 - 活動報告、計画 柁木新吉副会長
- 大宴会と二次会



（写真-1①）奥飯坂 摺上亭大鳥



（写真-1②）歓迎「大滝会様」

活動報告会

宴会に先立ち、平成 29 年の活動報告と平成 30 年の活動方針等について、部屋において説明がありました。

司会進行は伊藤弘治理事あたり、最初に物故者に黙祷を捧げた後、高野英治副会長から開

会のことばをいただき、ついで木村義吉会長から挨拶がありました。

議事の中では、司会の伊藤さんから大滝会規約の改定について提案があり今後時代に合った規約とすることで全員から了承されました。活動報告・計画（案）については、柗木新吉副会長から説明がありこれも了承されました。この中で、40周年記念行事を5月に開催することになり準備を進めることとし、また役員改選についても提案があり若手を中心に新たな役員を選ぶこととなりました。

この後質疑応答があり報告会を終了、記念写真を撮影してから大宴会会場へ移動しました



(写真-2①) 木村会長あいさつ



(写真-2②) 報告会



(写真-2③) 報告会



(写真-2④) 記念写真

大宴会と二次会

大宴会は、「旬のうまいもん祭りバイキング」で生バンドによる演奏や懐かしい歌謡ショーを楽しみました。飲み放題で、盛りだくさんのご馳走に舌鼓を打ちながら皆様それぞれ和やかに歓談をされていたようです。

大宴会後は、部屋に戻って二次会に移り懐かし思い出話やこれからのことについて心ゆくまで語り合い10時過ぎ解散しています。



(写真-3①)大宴会



(写真-3②)大宴会



(写真-3③)大宴会



(写真-3④)大宴会



(写真-3⑤)大宴会



(写真-3⑥)大宴会・生バンド演奏・歌謡ショー



(写真-4①)二次会



(写真-4②)二次会

おわりに

大宴会や二次会等では、貴重なお話しを皆様からお伺いできました。ありがとうございます。
翌日には国道13号(万世大路)雪の山神橋界限、開通した東北中央自動車道(E13)中野大橋の状況などの写真を撮影してきましたので併せて報告いたします。

(撮影担当：鹿摩貞男)



(写真-5①)現国道13号3代目現在の山神橋
(L=106.6m、w=8.0m、S38.11 完)。
右上東北中央自動車道(E13)中野大橋。
右スノーポール箇所横川林道起点。
福島側から米沢側を望む。



(写真-5②)2代目山神橋下部工遺構(推定:L=44m、
W=6.5m、S4 架換)を望む。
現国道13号3代目山神橋、小川左岸
下流、横川林道国道向側市道から望む。




(写真-5③)旧国道13号(旧万世大路)下山神の掘割
(菅原白龍画「下山神石門」)を横川林道
から望む。



(写真-6①)東北中央自動車道(E13)中野大橋
(L=754m、w=10.5m、H24.2 完成)、
横川林道から望む。




(写真-6②) 東北中央自動車道(E13)中野大橋を横川林道から望む。
左側は中野トンネル福島側坑口。



(写真-6③) 中野大橋上の除雪車(ロータリー)。横川林道から望む。




(写真-7) 現国道13号、危険物積載車両の通行が目立つ(栗子トンネル通行禁止)。
1日あたり交通量(開通1ヶ月平均):現国道13号 8,000台→2,300台に減少。
E13を含めると12,400台(4,400台増加)
H300131 国交省発表




【参考写真-1①】初代山神橋(L=43.6m、W=6.4m、M14.6完成)。
菅原白龍画「廻望橋」(初代山神橋)、石門東面也の画讚あり。
上の立っている人物辺りが3代目山神橋推定位置。福島県立図書館所蔵



【参考写真-1②】
中野大橋中央部から小川の下流側を望む。赤いアーチ橋は、現国道13号の山神橋である。下の道路は旧国道13号で手前の仮橋は、中野大橋施工のための工事用道路である。H280406



【参考写真-2①】 4代に亘る山神橋。
下から2代目(下部工遺構、
初代同一箇所)
4代目(東北中央自動車道中野大橋)
3代目(現国道13号)H240506



【参考写真-2②】 下が2代目(初代同一箇所)、
上が3代目山神橋。
小川下流側から望む。
H4.3(1992年)福島河川国道事務所
パンフレットより。

【謝辞】

本報告書の編集にあたり大滝会 HP 管理人紺野文英様にお世話になりました。お礼申し上げます。

完